

Regione Toscana
Protezione Civile e Riduzione del Rischio Alluvioni
Sala Operativa Regionale

Telefono H24 Emergenze: 055.32664
 Fax H24 Emergenze: 055.430285
 soup@regione.toscana.it

ADOZIONE STATO DI ALLERTA REGIONALE

Emesso alle ore 13.35 del 13/10/2016

Valido dalle ore 11.00 di Venerdì, 14 Ottobre 2016 alle ore 08.00 di Sabato, 15 Ottobre 2016

Destinatari

Province/Città Metropolitane

- Ce. Si di Arezzo
 Ce. Si di Firenze
 Ce. Si di Grosseto
 Ce. Si di Livorno
 Ce. Si di Lucca
 Ce. Si di Massa-Carrara
 Ce. Si di Pisa
 Ce. Si di Pistoia
 Ce. Si di Prato
 Ce. Si di Siena
Comune Capoluogo
 Firenze

Prefetture

- Arezzo
 Firenze
 Grosseto
 Livorno
 Lucca
 Massa-Carrara
 Pisa
 Pistoia
 Prato
 Siena

Centrali 118

- Arezzo
 Firenze
 Grosseto
 Livorno
 Lucca
 Massa-Carrara
 Pisa
 Pistoia
 Prato
 Siena
 Empoli
 Versilia

Altri Soggetti

- Dipart. di Protezione Civile
 Direzione Regionale VVF
 Coordinamento Regionale CFS
 RFI Mant. in efficienza CEI
 Autostade SPA
 Cisa
 ANAS - Comp. Terr. di Firenze
 Telecom
 Snam
 Enel C.O. LI e FI
 Registro Dighe Firenze / Perugia

Vista la *Direttiva del Presidente del Consiglio dei Ministri recante "Indirizzi operativi per la gestione organizzativa e funzionale del sistema di allertamento nazionale e regionale per il rischio idrogeologico e idraulico ai fini di protezione civile"*, Vista le disposizioni per l'attuazione della *Direttiva adottata con deliberazione della Giunta regionale n.395 del 2015*.

In considerazione degli scenari di criticità previsti per le prossime ore riportati dall'Avviso di Criticità emesso dal Centro Funzionale Regionale il giorno **Emissione di Giovedì, 13 Ottobre 2016, ore 13.25**, ai fini dell'allertamento del sistema regionale di protezione civile è adottato il presente stato di allerta e dichiarate le relative fasi operative per zone/rischi/tempi sotto indicati:



MODELLI 2016.01

PROVINCIA DI LUCCA
 Servizio di coord. LL.PP., Pianificazione Territoriale, Mobilità e Viabilità, Patrimonio, Protezione Civile
Centro Situazioni Provinciale
 Tel. 0583 4762.1 – Fax 0583 4762.29
 e-mail: protezione.civile@provincia.lucca.it



Lucca, li 13/10/2016

FAX - EMAIL URGENTE

A tutte le Amministrazioni Comunali
A tutti i Centri Operativi Intercomunali di Protezione Civile
A tutte le Unioni di Comuni
A tutti i Consorzi di Bonifica
A tutte le Aziende gestori dei Pubblici Servizi

appartenenti alle zone di allerta:

Zona di Allerta A4 – Valdarno inferiore	X
Zona di Allerta S1 – Serchio Garfagnana Lima	X
Zona di Allerta S2 – Serchio Lucca	X
Zona di Allerta S3 – Serchio Costa	X
Zona di Allerta V - Versilia	X

OGGETTO: TRASMISSIONE ADOZIONE STATO DI ALLERTA REGIONALE

Ai sensi della Direttiva P.C.M. del 27/02/2004, "Indirizzi Operativi per la gestione organizzativa e funzionale del sistema di allertamento nazionale e regionale per il rischio idrogeologico e idraulico ai fini di protezione civile";

Vista la Legge 225 del 24/02/1992 "Istituzione del Servizio nazionale della protezione civile" così come modificata dalla L. 100/2012 e s.m.i.

Vista la L.R. n.67 29/12/2003 "Ordinamento del sistema regionale della protezione civile e disciplina della relativa attività"

Vista la D.G.R. n.395 del 07/04/2015 "Approvazione aggiornamento delle disposizioni regionali in attuazione dell'art.3bis della Legge 225/1992 e della Direttiva del Presidente del Consiglio dei Ministri del 27/02/2004 – Sistema di allertamento regionale e Centro Funzionale Regionale"

Vista la comunicazione ricevuta in data odierna della Regione Toscana (allegata alla presente)

Si trasmette:

- 1. LA DICHIARAZIONE DI STATO DI ALLERTA REGIONALE**
- 2. L'AVVISO DI CRITICITA' REGIONALE**

firmato
 Il Dirigente
 (Arch. Francesca Lazzari)


MESSAGGIO FAX COMPOSTO DA N° ___ PAGINA COMPRESA LA PRESENTE, IN CASO DI RICEZIONE PARZIALE, E/O NON LEGGIBILE CONTATTARE IL N° TELEFONICO 0583/47621



Sala Operativa Provinciale di Protezione Civile - Palazzo Ducale, Cortile Carrara – 55100 Lucca

Tel. 0583 4762.1 Fax 0583 4762.29

e-mail: protezione.civile@provincia.lucca.it – Sito www.provincia.lucca.it/protezionecivile




Regione Toscana
Protezione Civile e Riduzione del Rischio Alluvioni
Sala Operativa Regionale

Telefono H24 Emergenze: 055.32664
 Fax H24 Emergenze: 055.430285
 soup@regione.toscana.it

ZONE	TIPO RISCHIO	TEMPISTICA	LIVELLO ALLERTA/FASE OPERATIVA
B, L	IDRAULICO RETICOLO PRINCIPALE	dalle ore 14.00 Venerdì, 14 Ottobre 2016 alle ore 08.00 Sabato, 15 Ottobre 2016	ALLERTA - CODICE ARANCIO FASE DI ATTENZIONE
A4, A6, B, L, R1 S1, S2, S3, V	IDROGEOLOGICO IDRAULICO RETICOLO MINORE	dalle ore 11.00 Venerdì, 14 Ottobre 2016 alle ore 08.00 Sabato, 15 Ottobre 2016	ALLERTA - CODICE ARANCIO FASE DI ATTENZIONE
A4, A6, B, L, R1 S1, S2, S3, V	IDROGEOLOGICO IDRAULICO RETICOLO MINORE	dalle ore 00.00 Venerdì, 14 Ottobre 2016 alle ore 11.00 Venerdì, 14 Ottobre 2016	ALLERTA - CODICE GIALLO FASE DI VIGILANZA
A1, A2, A3, A5, C E1, E2, E3, F1, F2 M, O1, O2, O3, R2 T	IDROGEOLOGICO IDRAULICO RETICOLO MINORE	dalle ore 00.00 Venerdì, 14 Ottobre 2016 alle ore 08.00 Sabato, 15 Ottobre 2016	ALLERTA - CODICE GIALLO FASE DI VIGILANZA
E3, F2, I, O3	MAREGGIATE	dalle ore 00.00 Venerdì, 14 Ottobre 2016 alle ore 23.59 Venerdì, 14 Ottobre 2016	ALLERTA - CODICE GIALLO FASE DI VIGILANZA
A4, A6, L, S1, S2 S3, V	TEMPORALI FORTI	dalle ore 18.00 Venerdì, 14 Ottobre 2016 alle ore 08.00 Sabato, 15 Ottobre 2016	ALLERTA - CODICE ARANCIO FASE DI ATTENZIONE
A4, A6, L, S1, S2 S3, V	TEMPORALI FORTI	dalle ore 00.00 Venerdì, 14 Ottobre 2016 alle ore 18.00 Venerdì, 14 Ottobre 2016	ALLERTA - CODICE GIALLO FASE DI VIGILANZA
A5, E1, E2, E3, F1 F2, I, O1, O2, O3	TEMPORALI FORTI	dalle ore 00.00 Venerdì, 14 Ottobre 2016 alle ore 23.59 Venerdì, 14 Ottobre 2016	ALLERTA - CODICE GIALLO FASE DI VIGILANZA
A4, A5, A6, E1, E2 E3, F1, F2, I, L O1, O2, O3, S1, S2 S3, V	VENTO	dalle ore 00.00 Venerdì, 14 Ottobre 2016 alle ore 23.59 Venerdì, 14 Ottobre 2016	ALLERTA - CODICE GIALLO FASE DI VIGILANZA

Si richiamano conseguentemente gli Enti interessati a voler seguire le indicazioni previste nelle disposizioni di cui alla Dslibra in relazione alle tipologie di rischio e alle corrispondenti fasi operative previste. Si sottolinea che a scala locale gli effetti attesi potrebbero essere amplificati anche significativamente in relazione a condizioni di esposizione e vulnerabilità specifiche o temporanee non valutabili a scala regionale. L'attivazione e la cessazione delle fasi operative a scala locale dovranno seguire l'effettiva tempistica di esaurimento dei fenomeni e delle eventuali criticità.

In particolare si richiede agli Enti e alle strutture operative di livello locale coinvolti, ciascuno per le proprie competenze, di porre in essere le attività previste in fase previsionale e durante l'evento secondo quanto previsto nelle disposizioni regionali e nei propri piani di protezione civile, in particolare relativamente alle seguenti attività.



Regione Toscana
Protezione Civile e Riduzione del Rischio Alluvioni
Sala Operativa Regionale

Telefono H24 Emergenze: 055.32664
 Fax H24 Emergenze: 055.430285
 soupi@regione.toscana.it

PRIMA DEL PERIODO VALIDITÀ

In fase di VIGILANZA:

- Verifica della sussistenza di particolari condizioni di vulnerabilità dovute a criticità strutturali o temporanee, o di esposizione delle popolazioni ai rischi indicati. Verifica dei sistemi di reperibilità e di pronta attivazione delle risorse


In fase di ATTENZIONE o PRE-ALLARME:

- Allenamento risorse operative previste nella pianificazione e- verifica dell'effettiva disponibilità di materiali/mezzi/personale indispensabili alle attività di presidio dei centri operativi a contrasto degli effetti previsti
- Allenamento e verifica personale necessario a costituire il tecnico e organizzazione del presidio territoriale
- Verifica della funzionalità dei sistemi di comunicazione e emergenza
- informazione preventiva alla popolazione
- Attuazione di prime misure di prevenzione per le aree in cui il rischio risulta più elevato secondo quanto previsto nei piani di protezione civile
- Verifica delle strutture e dell'organizzazione finalizzata all'eventuale messa in sicurezza e assistenza della popolazione

DURANTE IL PERIODO VALIDITÀ/EVENTO IN CORSO

- Attivazione di un presidio tecnico (o centro operativo) e delle attività di monitoraggio strumentale e diretto del territorio
- Valutazione continua della situazione in atto e prevista in relazione a scenari riferimento a scale locali come previsto nei propri piani di protezione civile, anche al fine di attivare, se necessario, eventuali fasi operative di livello
- Mantenimento dello scambio informativo all'interno dell'Ente e verso gli altri soggetti con particolare riferimento alla immediata segnalazione e descrizione delle criticità in atto, delle misure adottate per il contrasto e delle risorse attivate.
- Aggiornamento e caratterizzazione dell'informazione verso la popolazione

Il Responsabile Operativo S.O.U.P. in turno
loris barneschi



Regione Toscana



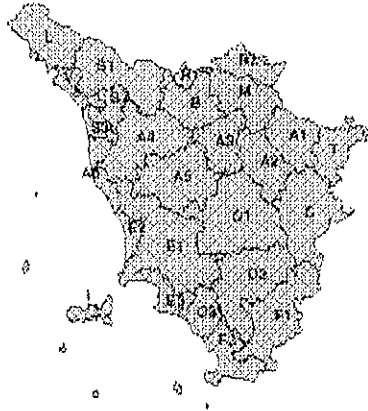
BOLLETTINO DI VALUTAZIONE DELLE CRITICITÀ

Emissione di Giovedì, 13 Ottobre 2016, ore 13.25

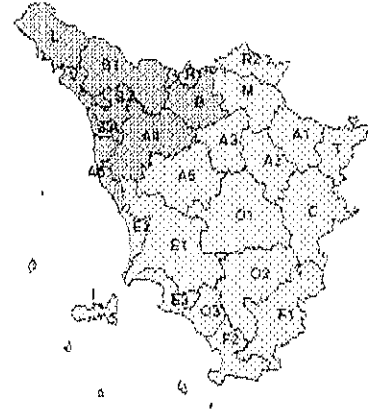
AVVISO DI CRITICITÀ REGIONALE

Valido dalle ore 11.00 di Venerdì, 14 Ottobre 2016 alle ore 08.00 di Sabato, 15 Ottobre 2016

Giovedì, 13 Ottobre 2016



Venerdì, 14 Ottobre 2016



AREE INTERESSATE:

- | | | |
|---|--|--|
| <ul style="list-style-type: none"> ☐ A1-Arno-Casentino ☐ A2-Arno-Valdarno Sup. ☐ A3-Arno-Firenze ☐ A4-Valdarno Inf. ☐ A5-Valdelsa-Valdera ☐ A6-Arno-Costa ☐ B-Bisenzio e Ombr. Pt ☐ C-Valdichiana ☐ E1-Etruria | <ul style="list-style-type: none"> ☐ E2-Etruria-Costa Nord ☐ E3-Etruria-Costa Sud ☐ F1-Fiora e Alb. ☐ F2-Fiora e Alb.-Costa e G ☐ I-Isole ☐ L-Lunigiana ☐ M-Mugello-Val di Sieve ☐ O1-Ombr. Gr-Alto ☐ O2-Ombr. Gr-Medio | <ul style="list-style-type: none"> ☐ O3-Ombr. Gr-Costa ☐ R1-Reno ☐ R2-Romagna-Toscana ☐ S1-Serchio-Garf.-Lima ☐ S2-Serchio-Lucca ☐ S3-Serchio-Costa ☐ T-Valtiberina ☐ V-Versilia |
|---|--|--|

Legenda criticità: VERDE, ☐ GIALLO, ☐ ARANCIONE, ☐ ROSSO

PROVINCE INTERESSATE: AREZZO, FIRENZE, GROSSETO, LIVORNO, LUCCA, MASSA-CARRARA, PISA, PISTOIA, PRATO, SIENA

FENOMENI PREVISTI

Oggi pressione in calo per l'approssimarsi di un sistema perturbato associato a un intenso flusso di Scirocco. Domani ancora forte Scirocco e possibilità di forti precipitazioni/temporali.

PIOGGE ABBONDANTI E FORTI TEMPORALI: Domani, venerdì, a partire dalle prime ore possibilità di forti temporali a carattere isolato possibili su tutta la fascia costiera ma più probabili sulle zone di nord-ovest. Dal pomeriggio-sera intensificazione dei fenomeni con possibilità di temporali stazionari sulle zone di nord-ovest (in particolare Lunigiana, Apuane, Versilia, Garfagnana) che potranno portare cumulati di precipitazione molto elevati anche in breve tempo oltre a forti colpi di vento. In seguito, in serata, i temporali/forti precipitazioni tenderanno ad interessare tutta la costa e le zone limitrofe nelle prime ore di Sabato.

VENTO: domani, venerdì, vento di Scirocco molto forte sulla costa, arcipelago e crinali appenninici.

MARE: domani, venerdì, mare molto mosso in aumento ad agitato sul settore meridionale.

DESCRIZIONE DELLE CRITICITÀ PREVISTE:

Sulla base delle previsioni meteorologiche odierne e delle valutazioni dei possibili effetti al suolo effettuate, si prefigurano i seguenti scenari di criticità:



Regione Toscana

Centro Funzionale Regionale
Sistema di Protezione Regionale

2016

ZONE DI ALLERTA	RISCHIO	TEMPI	CRITICITÀ
B, L	IDRAULICO RETICOLO PRINCIPALE	dalle ore 14.00 Venerdì, 14 Ottobre 2016 alle ore 08.00 Sabato, 15 Ottobre 2016	ARANCIONE
A4, A6, B, L, R1 S1, S2, S3, V	IDROGEOLOGICO IDRAULICO RETICOLO MINORE	dalle ore 11.00 Venerdì, 14 Ottobre 2016 alle ore 08.00 Sabato, 15 Ottobre 2016	ARANCIONE
A4, A6, B, L, R1 S1, S2, S3, V	IDROGEOLOGICO IDRAULICO RETICOLO MINORE	dalle ore 00.00 Venerdì, 14 Ottobre 2016 alle ore 11.00 Venerdì, 14 Ottobre 2016	GIALLO
A1, A2, A3, A5, C E1, E2, E3, F1, F2 M, O1, O2, O3, R2 T	IDROGEOLOGICO IDRAULICO RETICOLO MINORE	dalle ore 00.00 Venerdì, 14 Ottobre 2016 alle ore 08.00 Sabato, 15 Ottobre 2016	GIALLO
E3, F2, I, O3	MAREGGIATE	dalle ore 00.00 Venerdì, 14 Ottobre 2016 alle ore 23.59 Venerdì, 14 Ottobre 2016	GIALLO
A4, A6, L, S1, S2 S3, V	TEMPORALI FORTI	dalle ore 19.00 Venerdì, 14 Ottobre 2016 alle ore 08.00 Sabato, 15 Ottobre 2016	ARANCIONE
A4, A6, L, S1, S2 S3, V	TEMPORALI FORTI	dalle ore 00.00 Venerdì, 14 Ottobre 2016 alle ore 18.00 Venerdì, 14 Ottobre 2016	GIALLO
A5, E1, E2, E3, F1 F2, I, O1, O2, O3	TEMPORALI FORTI	dalle ore 00.00 Venerdì, 14 Ottobre 2016 alle ore 23.59 Venerdì, 14 Ottobre 2016	GIALLO
A4, A5, A6, E1, E2 E3, F1, F2, I, L O1, O2, O3, S1, S2 S3, V	VENTO	dalle ore 00.00 Venerdì, 14 Ottobre 2016 alle ore 23.59 Venerdì, 14 Ottobre 2016	GIALLO



Regione Toscana

 Centro Funzionale di competenza della
 Servizio Idrologico Regionale


DESCRIZIONE DEGLI SCENARI DI EVENTO PREVISTI

IDRAULICO

RETICOLO PRINCIPALE

Criticità Arancione: Possibilità di diffusi e significativi innalzamenti dei livelli idrometrici dei corsi d'acqua maggiori con fenomeni di inondazione delle aree limitrofe e delle zone golenali, interessamento degli argini, fenomeni di erosione delle sponde, trasporto solido e divagazione dell'alveo; possibilità di occlusioni, parziali o totali, delle luci dei ponti dei corsi d'acqua maggiori; possibili criticità connesse al transito dei deflussi nei corsi d'acqua maggiori anche in assenza di precipitazioni; possibili danni alle opere di contenimento, regimazione e attraversamento dei corsi d'acqua; possibili danni a infrastrutture, edifici e attività agricole, cantieri, insediamenti civili e industriali situati in aree inondabili. Anche in assenza di precipitazioni, il transito dei deflussi nei corsi d'acqua maggiori potrebbe determinare criticità significative

IDROGEOLOGICO

IDRAULICO RETICOLO MINORE

Criticità Arancione: Possibilità di fenomeni diffusi di instabilità di versante, localmente anche profonda, in contesti geologici particolarmente critici nonché di frane superficiali e colate rapide di detriti o di fango; possibilità di significativi ruscellamenti superficiali, anche con trasporto di materiale, e di aperture di voragini per fenomeni di erosione; possibilità di innalzamento dei livelli idrometrici dei corsi d'acqua minori, con fenomeni di inondazione delle aree limitrofe, anche per effetto di criticità locali (tombature, restringimenti, occlusioni delle luci dei ponti, etc.). Possibili allagamenti di locali interrati e di quelli posti a pian terreno lungo vie potenzialmente interessate da deflussi idrici e danni e allagamenti a singoli edifici o centri abitati, infrastrutture, edifici e attività agricole, cantieri, insediamenti civili e industriali esposti ai suddetti fenomeni; possibili interruzioni della rete stradale e/o ferroviaria in prossimità di impluvie a valle di frane e colate di detrito in zone depresse in prossimità del reticolo idrografico; possibili danni alle opere di contenimento, regimazione e attraversamento dei corsi d'acqua; possibili danni a infrastrutture, edifici e attività agricole, cantieri, insediamenti civili e industriali situati in aree inondabili; possibili criticità connesse a cadute massi in più punti del territorio.

IDROGEOLOGICO

IDRAULICO RETICOLO MINORE

Criticità Giallo: Possibilità di innesco di frane superficiali/colate rapide di detriti o fango in bacini di dimensioni limitate e ruscellamenti superficiali anche con trasporto di materiale con conseguenti possibili danni localizzati alle infrastrutture, edifici e attività agricole, cantieri, insediamenti civili e industriali esposti; possibile innalzamento dei livelli idrometrici dei corsi d'acqua minori, con inondazioni delle aree limitrofe, anche per effetto di criticità locali (tombature, restringimenti, occlusioni delle luci dei ponti, ecc); possibile scorrimento superficiale delle acque nelle strade con fenomeni di rigurgito dei sistemi di smaltimento delle acque piovane e con possibile tracimazione e coinvolgimento delle aree urbane depresse, dei locali interrati e di quelli posti a pian terreno lungo le vie potenzialmente interessate da deflussi idrici; possibili temporanee interruzioni della rete stradale e/o ferroviaria in prossimità di impluvi, canali, zone depresse (sottopassi, tunnel, avvallamenti stradali, etc.) e a valle di porzioni di versante interessate da fenomeni franosi; possibili limitati danni alle opere idrauliche e di difesa delle sponde, alle attività agricole, ai cantieri, agli insediamenti civili e industriali in alveo; possibili criticità connesse a localizzate cadute massi.

MAREGGIATE

Criticità Giallo: Sono possibili fenomeni occasionalmente pericolosi per l'incolumità delle persone, in grado di causare disagi e danni a carattere locale.

Sono possibili localizzati e temporanei problemi ai tratti stradali a ridosso della battigia con localizzate interruzioni della viabilità. Sono possibili problemi o danneggiamenti agli stabilimenti balneari e alle attività marittime. Sono possibili ritardi nei collegamenti marittimi. Si possono verificare situazioni di locale pericolo per la balneazione, per la navigazione da diporto e per le attività sportive.

TEMPORALI FORTI

Criticità Arancione: In uno scenario caratterizzato da incertezza previsionale, sono previsti fenomeni pericolosi per l'incolumità delle persone, in grado di causare disagi anche prolungati e danni consistenti su aree anche estese.

Saranno possibili gli effetti riconducibili al rischio **idrogeologico-idraulico reticolo minore**, che potrebbero verificarsi in maniera repentina ed improvvisa.

A causa delle violente raffiche di **vento**, saranno possibili ulteriori effetti tra cui ad esempio, rottura di rami e/o caduta di alberi, caduta di tegole, danni alle strutture provvisorie e/o agli edifici, abbattimento di pali, segnaletica e impalcature, trasporto di materiale, disagi e/o interruzione della viabilità e danneggiamenti alle reti di distribuzione di servizi (tra cui telefonia ed elettricità) con conseguenti interruzioni.

Nel caso in cui si verificassero **grandinate** saranno inoltre possibili danni alle colture agricole, alle coperture degli edifici e agli automezzi.



Regione Toscana

Centro Funzionale Regionale
Servizio Idrologico Regionale

Infine a causa delle **fulminazioni** saranno possibili danneggiamenti agli edifici, alberi e alle reti di distribuzione di servizi (tra cui telefonia ed elettricità) e eventualmente l'innescò di incendi in aree boschive.

TEMPORALI FORTI

Criticità Giallo: In uno scenario caratterizzato da elevata incertezza previsionale, saranno possibili fenomeni intensi occasionalmente pericolosi per l'incolumità delle persone e in grado di causare disagi e danni a carattere locale.

Saranno possibili gli effetti riconducibili al rischio **idrogeologico-idraulico reticolo minore**, che potrebbero verificarsi in maniera repentina ed improvvisa.

A causa delle violente raffiche di **vento**, saranno possibili ulteriori effetti tra cui ad esempio, rottura di rami e/o caduta di alberi, caduta di tegole, danni alle strutture provvisorie e/o agli edifici, abbattimento di pali, segnaletica e impalcature, trasporto di materiale, disagi e/o interruzione della viabilità e danneggiamenti alle reti di distribuzione di servizi (tra cui telefonia ed elettricità) con conseguenti interruzioni.

Nel caso in cui si verifichino **grandinate** saranno inoltre possibili danni alle colture agricole, alle coperture degli edifici e agli automezzi.

Infine a causa delle **fulminazioni** saranno possibili danneggiamenti agli edifici, alberi e alle reti di distribuzione di servizi (tra cui telefonia ed elettricità) e eventualmente l'innescò di incendi in aree boschive.

VENTO

Criticità Giallo: Sono possibili fenomeni occasionalmente pericolosi per l'incolumità delle persone, in grado di causare disagi e danni a carattere locale.


Sono possibili isolate rotture di rami e/o caduta di alberi, caduta di tegole e cornicioni, localizzati danni alle strutture provvisorie, con trasporto di materiale vario.

Sono possibili localizzati problemi alla circolazione stradale in particolare su viadotti e ponti, con temporanee interruzioni della viabilità. Sono possibili occasionali disagi dovuti a ritardi o cancellazioni dei collegamenti terrestri, ferroviari, aerei e marittimi.

Sono possibili occasionali problemi alle reti di distribuzione di servizi (tra cui telefonia ed elettricità) con temporanee interruzioni dei servizi.

Si raccomanda di prendere visione durante l'evento dei Bollettini di Monitoraggio e Aggiornamento emessi a cadenze regolari sul sito www.cfr.toscana.it al fine di seguire l'evolversi della situazione meteo-idrologica.

Centro Funzionale Regionale

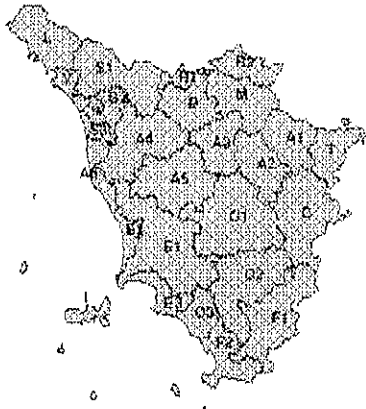


Regione Toscana

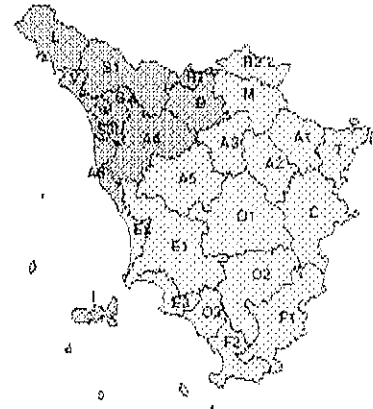
Centro Funzionale Intercomunale
Settore Idrologico Regionale

RISCHIO IDROGEOLOGICO-IDRAULICO RETICOLO MINORE

Giovedì, 13 Ottobre 2016

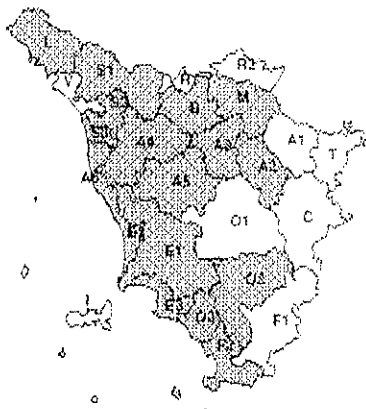


Venerdì, 14 Ottobre 2016

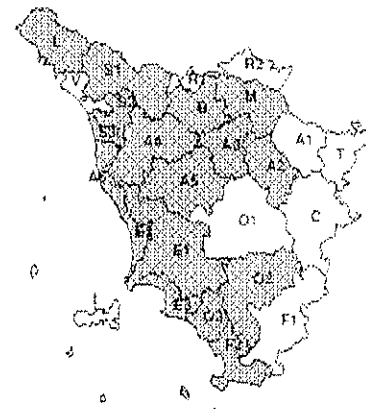


RISCHIO IDRAULICO RETICOLO PRINCIPALE

Giovedì, 13 Ottobre 2016

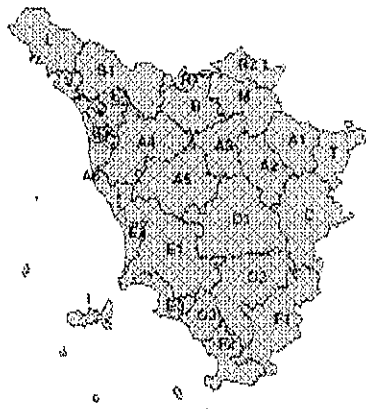


Venerdì, 14 Ottobre 2016

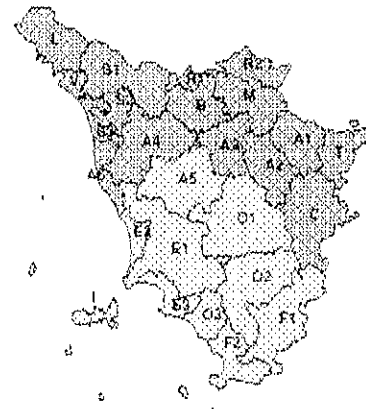


RISCHIO TEMPORALI FORTI

Giovedì, 13 Ottobre 2016



Venerdì, 14 Ottobre 2016



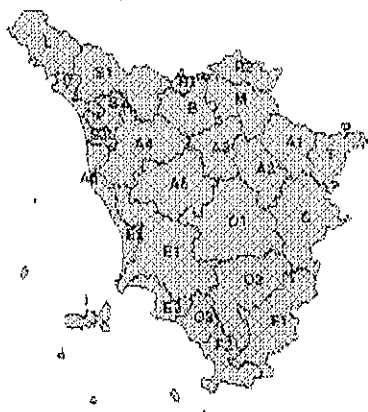


Regione Toscana

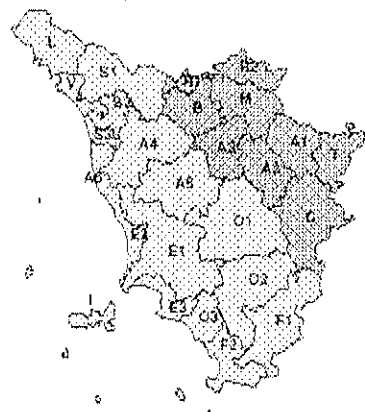
Centro Funzionale Regionale
Settore di Difesa Regionale

RISCHIO VENTO

Giovedì, 13 Ottobre 2016

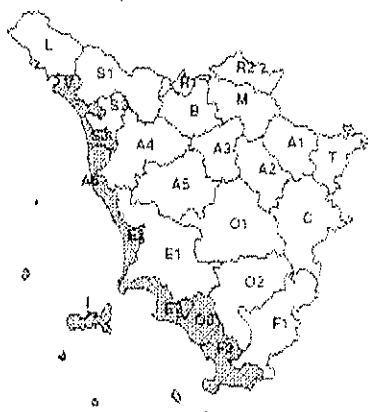


Venerdì, 14 Ottobre 2016



RISCHIO MAREGGIATE

Giovedì, 13 Ottobre 2016

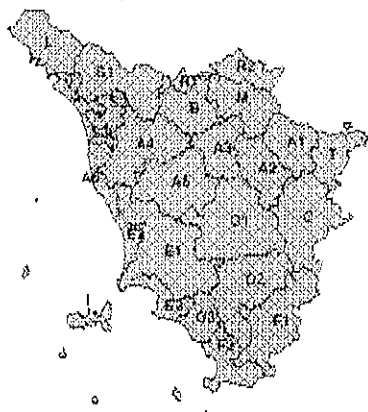


Venerdì, 14 Ottobre 2016

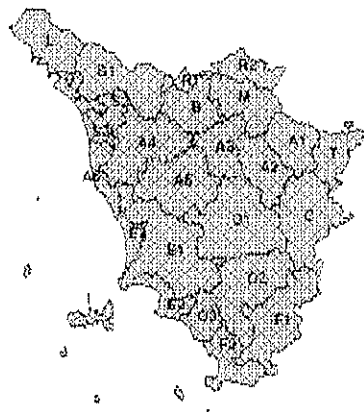


RISCHIO NEVE

Giovedì, 13 Ottobre 2016



Venerdì, 14 Ottobre 2016



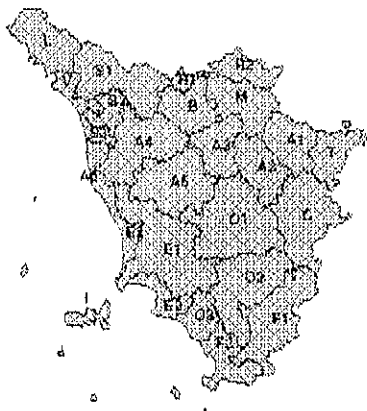


Regione Toscana

Centro Funzionale Regionale per la Protezione Civile
Settore alluvioni Regionali

RISCHIO GHIACCIO

Giovedì, 13 Ottobre 2016



Venerdì, 14 Ottobre 2016

