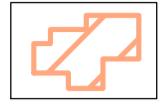


# Legenda

Zona di P.R.G. da attuare



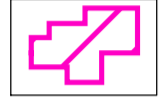
Aree di espansione ad uso residenziale (C.2)



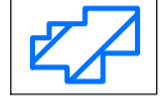
Aree di espansione ad uso residenziale destinate a particolari tipologie edilizie (C.3)



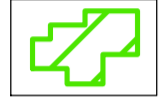
Aree di espansione ad uso produttivo secondario (D.2)



Aree di espansione ad uso commerciale (D.c.2)



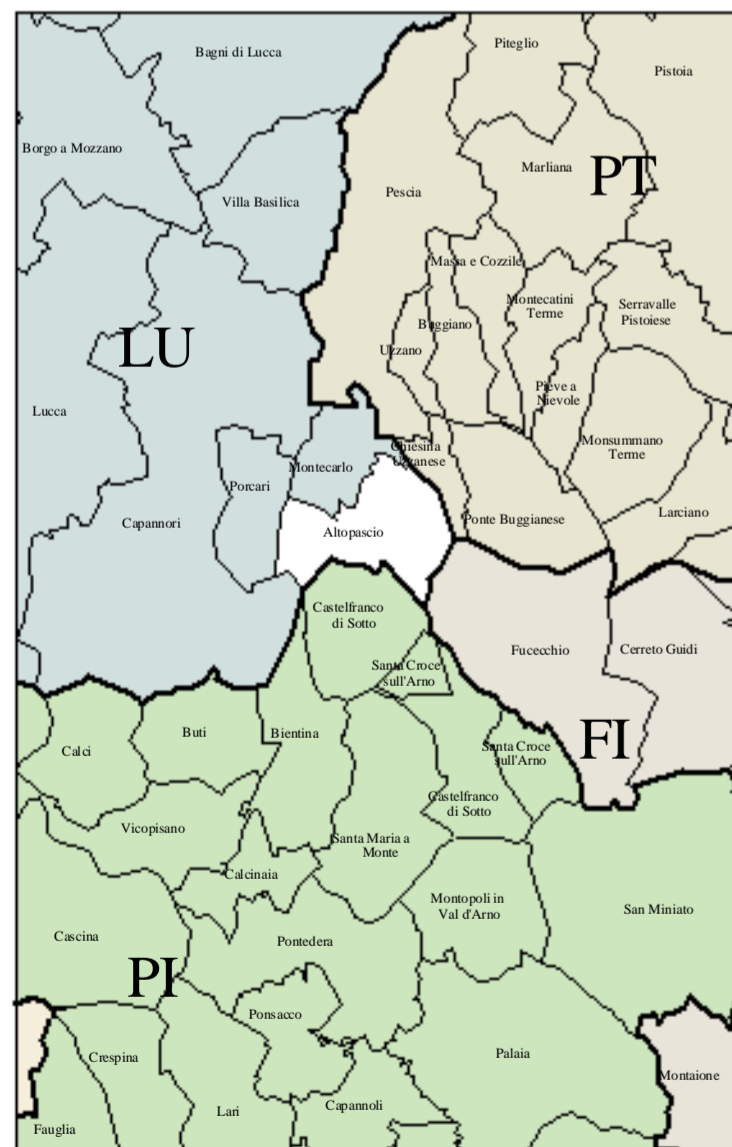
Aree di espansione ad uso terziario ad integrazione delle attività produttive (D.t.)



Aree di espansione a verde e servizi pubblici (F.)



## COMUNE DI ALTOPASCIO Provincia di Lucca PIANO STRUTTURALE



PROGETTAZIONE URBANISTICA:	Arch. Graziano Massetani Arch. Luigi Puccetti Arch. Massimo Rocco
COLLABORATORI:	Arch. PierMichele Malucchi Arch. Manuela Ceremigna Geom. Andrea Castellani Arch. Barbara Bianchi Arch. Francesca Pescini
INDAGINI GEOLOGICHE:	Dott. Paolo Sani Dott. Francesco Caredio
INDAGINI IDRAULICHE:	Ing. Renzo Bessi
COLLABORATORI:	Ing. Paolo Pucci
INDAGINI AGRONOMICHE:	Dott. Francesco Lunardini
GIUNTA COMUNALE:	
Sindaco	Giorgio Ricciarelli
Vicesindaco	Silvano Boni
Assessore all' Urbanistica	Massimiliano Paluzzi
Assessore	Maurizio Marchetti
Assessore	Massimo Sciatoni
Assessore	Francesco Fagni
Assessore	Fabio Orlandi
Responsabile procedimento	Arch. Lucia Fiosi Cheli
Garante della comunicazione	Ing. Giuliano Puccetti
Segretario	Dott. Giancarlo Lo Re

ADOZIONE: Delibera C.C. N.° ..... del .....

Data: 20 / V / 2005

APPROVAZIONE: Delibera C.C. N.° ..... del .....

Scala: 1:2000

# 10f

### QUADRO CONOSCITIVO

STATO DI ATTUAZIONE DEL PRG VIGENTE  
Corte Chiappini, Corte Seghetti, Villa Oriolo

