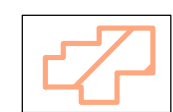
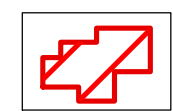


Legenda

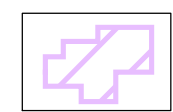
Zona di P.R.G. da attuare



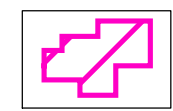
Aree di espansione ad uso residenziale (C.2)



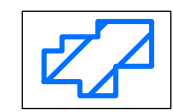
Aree di espansione ad uso residenziale destinate a particolari tipologie edilizie (C.3)



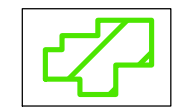
Aree di espansione ad uso produttivo secondario (D.2)




Aree di espansione ad uso commerciale (D.c.2)



Aree di espansione ad uso terziario ad integrazione delle attività produttive (D.t.)



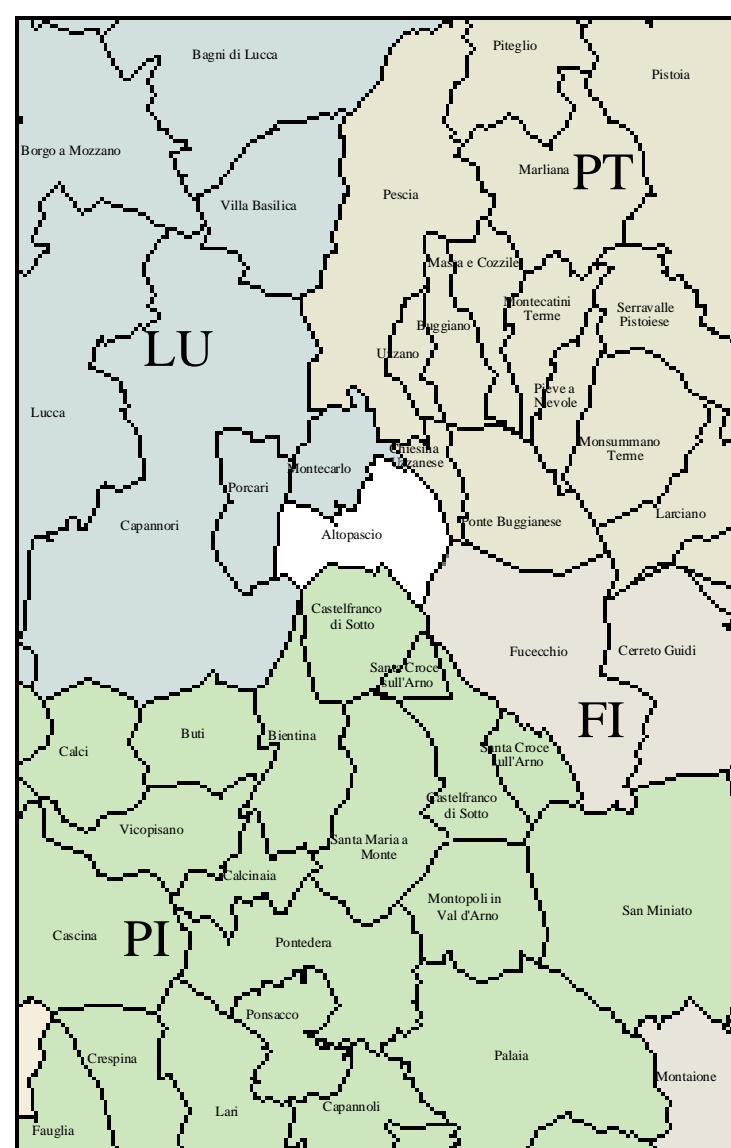
Aree di espansione a verde e servizi pubblici (F.)



COMUNE DI ALTOPASCIO

Provincia di Lucca

PIANO STRUTTURALE



PROGETTAZIONE URBANISTICA: Arch. Graziano Masetani
Arch. Luigi Puccetti
Arch. Massimo Rocco

COLLABORATORI: Arch. PierMichele Malucchi
Arch. Manuela Cerenigna
Geom. Andrea Castellani
Arch. Barbara Bianchi
Arch. Francesca Pescini

INDAGINI GEOLOGICHE: Dott. Paolo Sani
Dott. Francesco Caredio

INDAGINI IDRAULICHE: Ing. Renzo Bessi
COLLABORATORI: Ing. Paolo Pucci

INDAGINI AGRONOMICHE: Dott. Francesco Lunardini

GIUNTA COMUNALE:
Sindaco: Giorgio Ricciarelli
Vicesindaco: Silvano Boni
Assessore all'Urbanistica: Massimiliano Paluzzi
Assessore: Maurizio Marchetti
Assessore: Massimo Scialoni
Assessore: Francesco Fagni
Assessore: Fabio Orlandi

Responsabile procedimento: Arch. Lucia Flosi Cheli
Garante della comunicazione: Ing. Giuliano Puccetti
Segretario: Dott. Giancarlo Lo Re

ADOZIONE: Delibera C.C. N.° del

Data: 20 / V / 2005

APPROVAZIONE: Delibera C.C. N.° del

Scala: 1:2000

10d

QUADRO CONOSCITIVO

STATO DI ATTUAZIONE DEL PRG VIGENTE

Spianate