







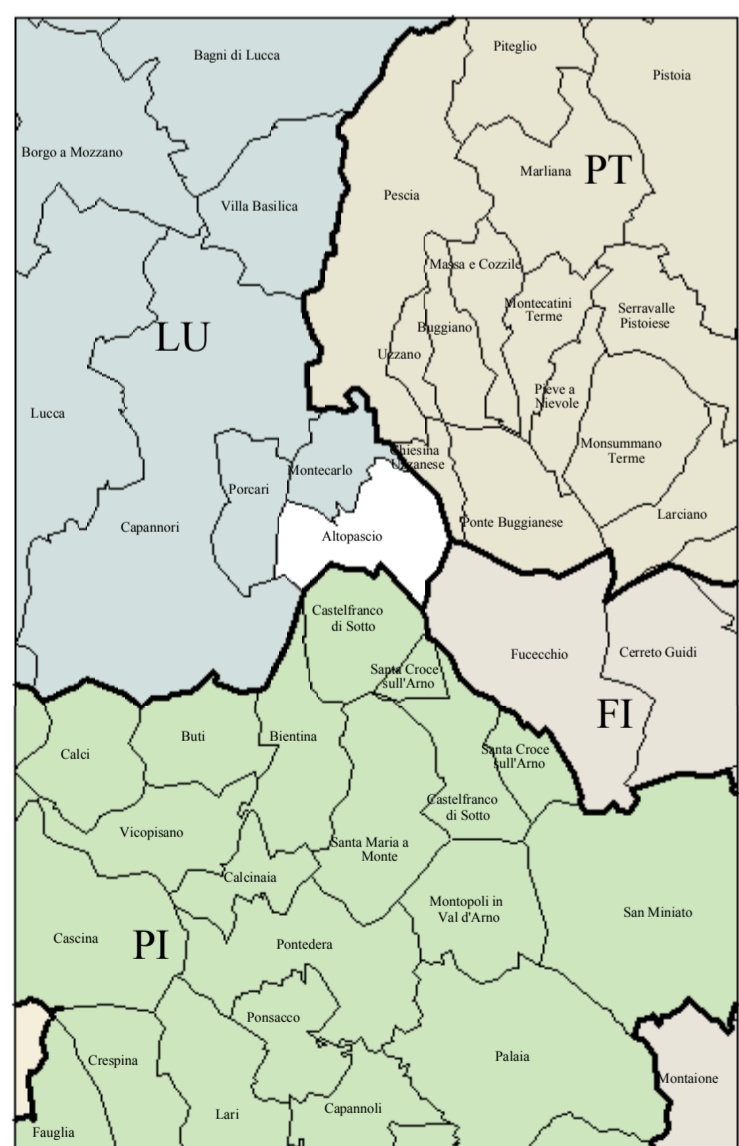
**Legenda**

Zona di P.R.G. da attuare

-  Aree di espansione ad uso residenziale (C.2)
-  Aree di espansione ad uso residenziale destinate a particolari tipologie edilizie (C.3)
-  Aree di espansione ad uso produttivo secondario (D.2)
-  Aree di espansione ad uso commerciale (D.c.2)
-  Aree di espansione ad uso terziario ad integrazione delle attività produttive (D.t.)
-  Aree di espansione a verde e servizi pubblici (F.)



**COMUNE DI ALTOPASCIO**  
 Provincia di Lucca  
**PIANO STRUTTURALE**



PROGETTAZIONE URBANISTICA: Arch. Graziano Massetani  
 Arch. Luigi Puccetti  
 Arch. Massimo Rocco

COLLABORATORI: Arch. PierMichele Malucchi  
 Arch. Manuela Ceremigna  
 Geom. Andrea Castellani  
 Arch. Barbara Bianchi  
 Arch. Francesca Pescini

INDAGINI GEOLOGICHE: Dott. Paolo Sani  
 Dott. Francesco Careddo

INDAGINI IDRAULICHE: Ing. Renzo Bessi  
 COLLABORATORI: Ing. Paolo Pucci

INDAGINI AGRONOMICHE: Dott. Francesco Lunardini

GIUNTA COMUNALE:  
 Sindaco: Giorgio Ricciarelli  
 Vicesindaco: Silvano Boni  
 Assessore all'Urbanistica: Massimiliano Paluzzi  
 Assessore: Maurizio Marchetti  
 Assessore: Massimo Scialoni  
 Assessore: Francesco Fagni  
 Assessore: Fabio Orlandi

Responsabile procedimento: Arch. Lucia Flosi Cheli  
 Garante della comunicazione: Ing. Giuliano Puccetti  
 Segretario: Dott. Giancarlo Lo Re

ADOZIONE: Delibera C.C. N° ..... del ..... Data: 20 / V / 2005  
 APPROVAZIONE: Delibera C.C. N° ..... del ..... Scala: 1:2000

**10b**

**QUADRO CONOSCITIVO**  
 STATO DI ATTUAZIONE DEL PRG VIGENTE  
 Badia Pozzeveri